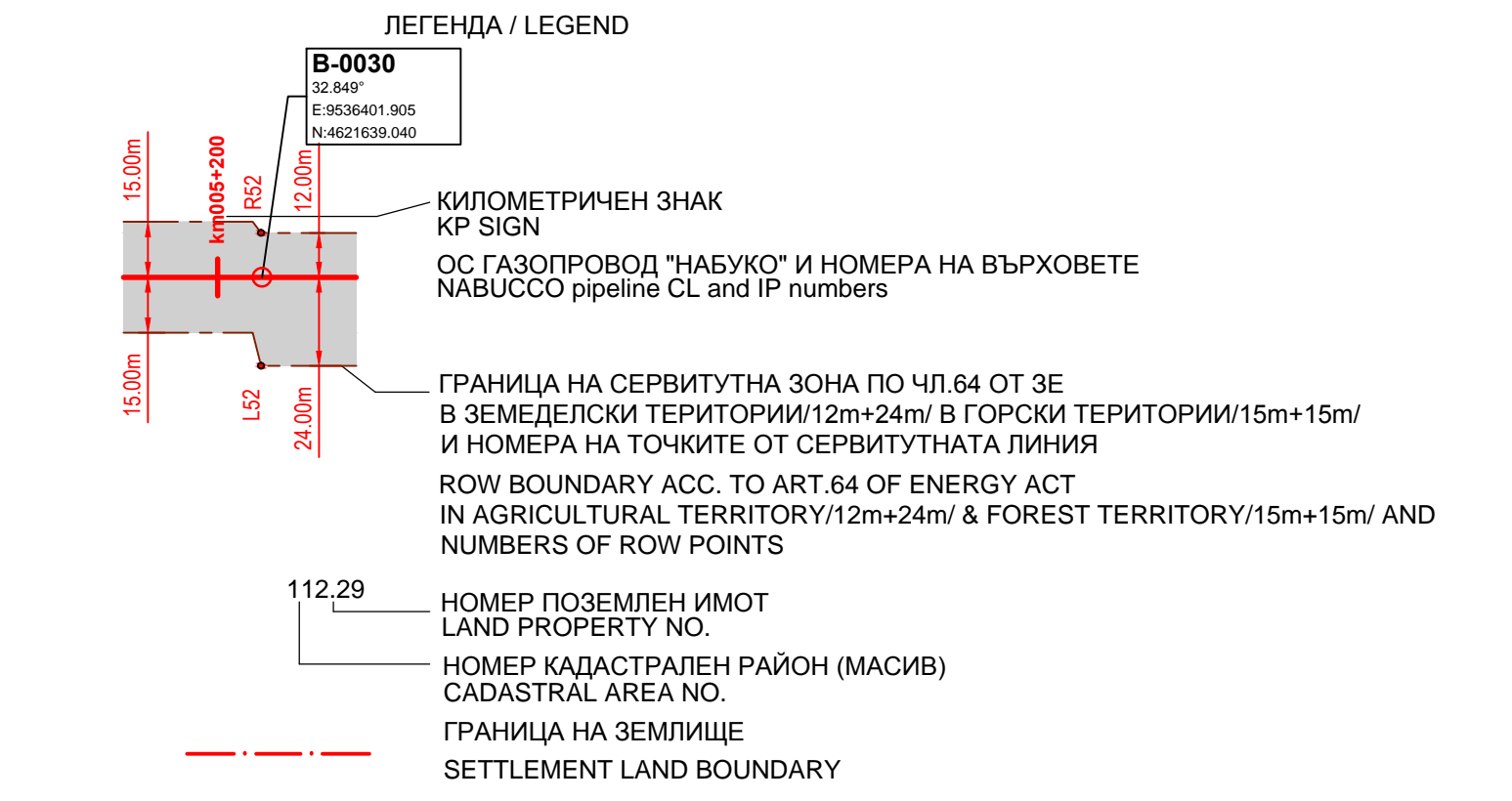
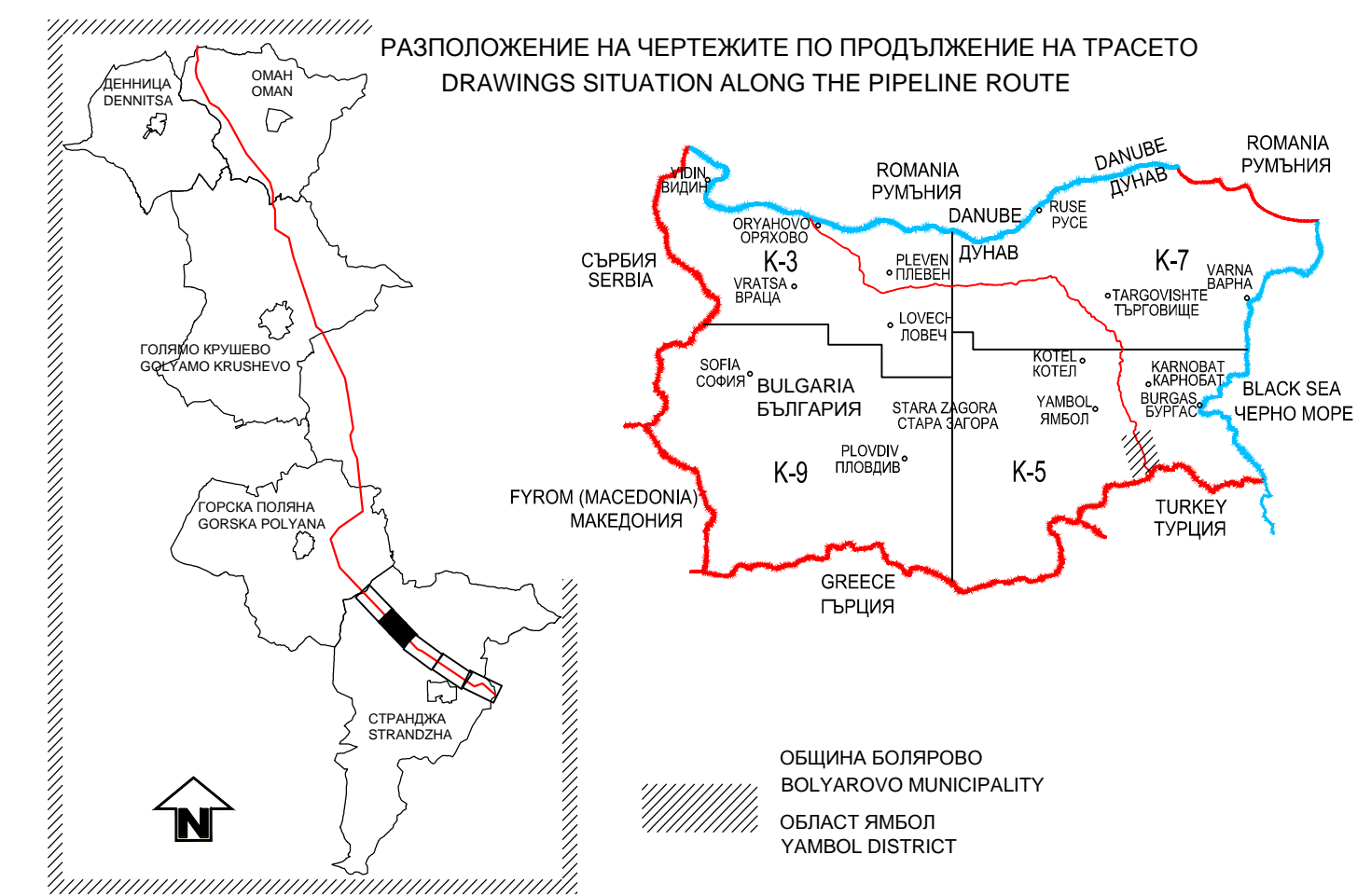
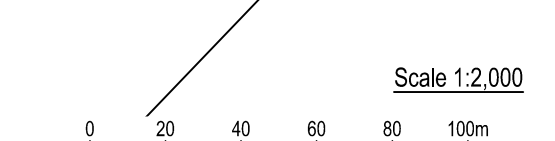


FLOW DIRECTION



- КВС - КАРТА НА ВЪЗСТАНОВЕНАТА СОБСТВЕНОСТ**  
MRP - MAP OF RESTORED PROPERTY
- ЗОНА С РЕЖИМ НА ПРЕВАНТИВНА УСТРОЙСТВЕНА ЗАЩИТА 2x200m
  - ГРАНИЦА НА СЕРВИТУТНА ЗОНА
  - ПРЕСЯЧАНЕ
  - Ж.П. ЛИНИЯ
  - ПЪТ/МАГИСТРАЛА
  - ВОДЕН ОБЕКТ
  - КОМУНИКАЦИИ НА ТРЕТИ СТРАНИ - НАДЗЕМНИ
  - КОМУНИКАЦИИ НА ТРЕТИ СТРАНИ - ПОДЗЕМНИ
  - ГРАНИЦИ НА ИМОТ

**ЗАБЕЛЕЖКИ / NOTES:**

- РЕГИСТРИТЕ С КООРДИНАТИТЕ ПО ОСТА НА ТРАСЕТО И НА ЗАСЕГНАТИТЕ ЗОНИ НА ГАЗОПРОВОДА И НА ЗАСЕГНАТИТЕ ИМОТИ, СА ДАДЕНИ В ПРИЛОЖЕНИЯ КЪМ ТЕХНИЧЕСКАТА ЗАПИСКА ЗА ЗЕМЛИЩЕТО
- COORDINATES REGISTERS OF THE IPS ON THE ROW BOUNDARY AND GAS PIPELINE AXIS ARE DEPICTED IN THE APPENDIX TO THE TECHNICAL NOTE FOR THE CORRESPONDING LAND OF VILLAGE/TOWN
- ПЪТНОТО НАИМЕНОВАНИЕ НА ПЪТИЩАТА ОТ РЕПУБЛИКАНСКАТА И ОБЩИНСКА ПЪТНИ РЕЖИМИ СА ДАДЕНИ В ЗАПИСКАТА ЗА ЗЕМЛИЩАТА
- THE FULL DESCRIPTION OF THE ROADS PART OF THE NATIONAL AND MUNICIPAL GRID ARE ATTACHED IN THE TECHNICAL NOTE FOR THE RESPECTIVE SETTLEMENT

**ЗАБЕЛЕЖКИ / NOTES:**

- ГРАНИЦАТА НА ЗОНАТА С РЕЖИМ НА ПРЕВАНТИВНА УСТРОЙСТВЕНА ЗАЩИТА ПО ЧЛ.10 ОТ ЗУТ Е 2 x 200 m СИМЕТРИЧНО ОТ ОСТА НА ГАЗОПРОВОДА
- THE BOUNDARY OF THE ZONE OF PREVENTIVE DEVELOPMENT PROTECTION REGIME ACC. TO ART.10 OF SPATIAL DEVELOPMENT ACT IS 2 X 200 M SYMMETRICALLY TO CL
- РАЗМЕРИТЕ СА В МЕТРИ
- DIMENSIONS ARE IN METERS
- КООРДИНАТНА СИСТЕМА 1970 / COORDINATE SYSTEM 1970
- K-3.5.7.9 - ZONES OF BULGARIAN COORDINATE SYSTEM 1970
- ВИСОЧИННА СИСТЕМА-БАЛТИЙСКА
- HEIGHT SYSTEM-BALTIC
- ГАЗОПРОВОД НАБУКО НА ТЕРИТОРИЯТА НА БЪЛГАРИЯ
- ДИАМЕТЪР - 1422 MM (56") ПРОЕКТНО НАЛЯГАНЕ - 100 BARG
- NABUCCO GAS PIPELINE IN BULGARIAN TERRITORY
- DIAMETER - 1422 MM (56") DESIGN PRESSURE - 100 BARG

REV	DRN	DATE	CHD	DATE	APPD	DATE	REVISION COMMENTS
0	MIN	27.03.13	NG	28.03.13	DD	29.03.13	FOR CLIENT REVIEW

CLIENT: **NABUCCO GAS PIPELINE**  
Nabucco Gas Pipeline International GmbH

**CHIMCOMPLEX**  
ENGINEERING COMPANY

FILE NAME/LOCATION: 70223-BB-PL-01-04-0905-010-Rev-0-E-4200-5600.dwg

SCALE: **1:2000** A1

PROJECT: **NABUCCO GAS PIPELINE PROJECT**

TITLE: PARCEL PLAN - STRANDZHA, EKATTE 69674, SHEET 4/5  
BOLYAROVO MUNICIPALITY, YAMBOL DISTRICT  
GAS PIPELINE ROUTE FROM KP 4+200 TO KP 5+600

DRG No. **70223/BB/PL/01/04/0905/010** REV. **0**

GIS Ref No. **E-4200-5600**

Project/Designer: **NABUCCO GAS PIPELINE**  
Nabucco Gas Pipeline International GmbH

Изм./Local FEED Engineer: **ХИМКОМПЛЕКТ**  
ИНЖЕНЕРИНГ АД

Project: **ПОДРОБЕН УСТРОЙСТВЕН ПЛАН (ПУП) - ПАРЦЕЛАРЕН ПЛАН (ПП)**  
Project: **DETAILED ARRANGEMENT PLAN - PARCEL PLAN**

Phase: **ОКОНЧАТЕЛЕН ПРОЕКТ**  
Phase: **FINAL DESIGN**

Object: **ГАЗОПРОВОД „НАБУКО“ В УЧАСТЪКА НА ТЕРИТОРИЯТА НА Р. БЪЛГАРИЯ - ЛИНЕЙНА ЧАСТ**  
Object: **NABUCCO GAS PIPELINE ROUTE IN THE BULGARIAN TERRITORY - LINEAR SECTION**

Part: **ГЕОДЕЗИЧЕСКА ПИПЕЛИНЕ / Land Ownership**

Чертеж: **ПАРЦЕЛАРЕН ПЛАН - С. СТРАНДЖА ЕКАТТЕ 69674, ЛИСТ 4/5**  
ОБЩИНА БОЛЯРОВО, ОБЛАСТ ЯМБОЛ  
ГАЗОПРОВОД ОТ КМ 4+200 ДО КМ 5+600

Title: **PARCEL PLAN - STRANDZHA, EKATTE 69674, SHEET 4/5**  
BOLYAROVO MUNICIPALITY, YAMBOL DISTRICT  
GAS PIPELINE ROUTE FROM KP 4+200 TO KP 5+600

Дължина	Име	Дата	Подпис	Док. No	Ревизион
Гл.проектант	инж.Д.Дончев			70223/BB/PL/01/04/0905/010	0
р-л напр.	арх.Ел.Тоскова				
Гл. инж.	инж.М.Бояджиев			ШЕДЪР. КОДЕ:	ГОДИНА/МАЩАБ:
КТК	инж.Н.Генова			900-	03.2013
проектант	инж.Н.Данов			ИНВ. No	1:2 000
проектант	инж.Мл.Николов			ИНВ. No	A1
				269/2013	
				10/101	